

# KARTA REJESTRACYJNA OSUWISKA

## 1. Numer ewidencyjny:

1 4 - 1 9 - 1 2 2 - 0 1 2 9 1 3

## 2. Lokalizacja osuwiska:

1. Miejscowość: Szeligi	2. Gmina: Słupno gm. wiejska	3. Powiat: płocki	4. Województwo: mazowieckie
5. Mapa topograficzna:	6. Arkusz SMGP 1:50 000:	7. Współrzędne geograficzne: 19° 51' 38.0" E    52° 30' 42.0" N	
8. Kraina geograficzna: Wysoczyzna Płońska		9. Jednostka tektoniczna: Niecka brzeźna	10. Zlewnia: Słupianka
11. Inne dane lokalizacyjne:			

## 3. Charakterystyka osuwiska:

1. Sytuacja geomorfologiczna: stok cały		2. Układ geologiczny: asekwentne	
3. Rodzaj materiału: osuwisko gruntowe (ziemne)	4. Rodzaj ruchu: zsuw translacyjny	5. Stopień aktywności: aktywne okresowo	
6. Krótki opis słowny: Wyraźnie łukowaty łuk osuwiskowy o szerokości 1-1,5 m i głębokości 1,5-2 m. Osuwisko okresowo aktywne.			

## 4. Parametry morfometryczne osuwiska:

### a. ogólne:

1. Powierzchnia: 0.69 ha	2. Długość: 97 m	3. Szerokość: 90 m	4. Wysokość maks.: 92 m n.p.m.	5. Wysokość min.: 79 m n.p.m.	6. Rozpiętość pionowa: 13 m
7. Nachylenie: 7°	8. Azymut: 305°				

### b. skarpa osuwiskowa:

9. Wysokość skarpy głównej: 2 m	10. Nachylenie skarpy głównej: 25°	11. Szczeliny powyżej skarpy głównej: brak	12. Skarpy wtórne: 3 skarpy wtórne: I- 3 m, II- 1, III- 1,5 m
------------------------------------	---------------------------------------	---	--

### c. jęzor i koluwium:

13. Wysokość czola: 2 m	14. Długość powierzchni koluwium: 93 m	15. Nachylenie powierzchni koluwium: 6°	16. Miąższość: mierzona    szacowana m            5 m	
----------------------------	---	--	---	--

### d. stok, na którym jest osuwisko:

17. Typ stoku: wypukło-wklęsły	18. Nachylenie: 7°	19. Ekspozycja: NW	20. Długość: 167 m	21. Wysokość: 23 m
-----------------------------------	-----------------------	-----------------------	-----------------------	-----------------------

## 5. Podłoże osuwiska:

1. Rodzaj utworów: piaski	2. Wiek utworów: plejstocen	3. Zaleganie warstw: - / - / poziome
piaski	plejstocen	- / - / poziome
gliny zwałowe	plejstocen	- / - / poziome
piaski	plejstocen	- / - / poziome
gliny zwałowe	plejstocen	- / - / poziome
gliny zwałowe	plejstocen	- / - / poziome
4. Tektonika: inne (w tym: brak uwarunkowań tektonicznych)		

## 6. Materiał koluwalny :

gliny i/lub iły

## 7. Przejawy wód powierzchniowych i gruntowych w obrębie:

1. Koluwium:	2. Skarpy głównej i stoku powyżej skarpy:
3. Stoku poniżej osuwiska:	4. Stoku po bokach osuwiska:

## 8. Wiek i geneza osuwiska:

1. Data powstania:		
2. Rozwój osuwiska w czasie:		3. Przyczyna ruchu osuwiskowego:

## 9. Użytkowanie terenu w obrębie osuwiska:

### a. pokrycie stoku:

1. Lasy:	2. Zarośla krzewiaste:	3. Łąki i pastwiska:	4. Grunty orne:	5. Sady:	6. Nieużytki:
tak	nie	nie	nie	nie	nie

### b. zabudowa:

7. Mieszkalna:	8. Gospodarcza::	9. Przemysłowa/usługowa:	10. Użyteczności publicznej:
11. Zabytkowa/sakralna	12. Inna		

### c. infrastruktura komunikacyjna:

13. Drogi:	14. Linie kolejowe:
brak	nie

### d. linie przesyłowe:

15. Linie energetyczne:	16. Linie telefoniczne:	17. Wodociągi:	18. Kanalizacja:
nie	nie	nie	nie
19. Gazociągi:	20. Inne:		
nie	nie		

## 10. Powstałe szkody i zagrożenia:

1. Uprawy:	6. Uprawy:
nie stwierdzono	nie występują
2. Zabudowa:	7. Zabudowa:
nie stwierdzono	nie występują
3. Infrastruktura komunikacyjna:	8. Infrastruktura komunikacyjna:
nie stwierdzono	nie występują
4. Linie przesyłowe:	9. Linie przesyłowe:
nie stwierdzono	nie występują
5. Inne:	10. Inne:
nie stwierdzono	nie występują
11. Ocena możliwości wystąpienia dalszych ruchów osuwiskowych: Możliwość dalszego uaktywnienia się osuwiska w wyniku erozji rzeki Słupianki.	

## 11. Rodzaje i zakres wykonanych prac zabezpieczających:

nie
-----

## 12. Prowadzenie instrumentalnych prac monitoringowych:

nie
-----

### 13. Stan badań:




Publikacje:

Dokumentacje:

### 14. Szkic (mapa) osuwiska:

### 15. Przekrój geologiczny osuwiska:

### 16. Fotografia (-ie) osuwiska:



### 17. Uwagi o możliwości zabezpieczenia oraz dodatkowe informacje:

**18. Autor karty**

Dariusz Grabowski

**19. Kategoria i numer uprawnień geologicznych**

VIII/141

**20. Instytucja:**

Państwowy Instytut Geologiczny - Państwowy Instytut Badawczy

**21. Data wypełnienia:**

2010-05-03